



Habilitado p. el lot. de Coahuila y Texas p. el año de 1835  
 Avanzado  

El Sr. Guillermo H. Steele com. nom-  
 brado por el Supremo Gobierno de este Estado p. el se-  
 paramiento y posesion de tierras y expedicion de títulos a  
 los nuevos colonos en la Empresa de Coloniz. de la comp.  
 de Nashville. — Por cuanto William Fisher ha  
 recibido como colono en la Empresa de Coloniz. con-  
 tractada con el Gobierno del estado de Coahuila y Texas  
 por Roberto Leffewick en 15 de Abril de 1825, y des-  
 pues convida a la comp. de Nashville en 15 de Octubre  
 de 1827, y habiendo Sr. William Fisher justificado  
 ser casado y encontrarse en su persona los requisitos  
 prevenidos p. la ley de Coloniz. del Estado de Tl. de Méx.  
 de 1825: de conformidad con lo prevenido p. la citada  
 ley y lo prevenido en dha. contrata y autorizada el establecim.  
 de fam. dentro los límites de la propia Empresa en una  
 Mesquitera frente de los terrenos baldios q. tiene contra-  
 tados la misma Comp. y de las instrucciones q. son ajenas  
 con pta. A de Oct. de 1827, y act. adicional con pta. 25  
 de Abril de 1830: y en nombre del estado concedo, confiero  
 y muto en posesion real y personal de un sitio de tierra  
 al mencionado William Fisher, cuyo terreno ha sido  
 medido p. el agrimensor V. B. Chance nombrado p. su  
 mismo al intento bajo la situacion y linderos siguientes.

Comenzando en el rincón de arriba del sitio 116  
 y sigue el río arriba siguiendo las vueltas del mismo  
 por una base de 2500 est. N. 32.º E. 160 est. N. 70.º E.


*M. O. R. O.*


300 vs. y para la descubierta del arroyo llamado  
 en Ingles Sarrington's Creek N. 40° E. 720 vs. N. 9° E.  
 650 vs. N. 300 vs. a una estaca un arbol llamado en  
 Ingles Eycamore 6 pulg. en diametro N. 8° E. 8 vs.  
 tambien un rogal N. 25° E. en 4 vs. de alli S. 60° E.  
 9938 vs. en 3600 vs. se encontro con Sto. Sarrington's  
Creek y entro al monte y paso al riuon y clavo  
 una estaca un arbol llamado en Ingles Live Oak  
 10 pulg. en diametro N. 30° E. en 13 vs. tambien otro  
Live Oak 8 pulg. en diametro N. 10° E. en 20 vs. de  
 alli S. 35° E. 2500 vs. a una pila de piedras arriba  
 de una barranca alto. de alli S. 60° E. 9738 vs. a donde  
 comenzo en 347 vs. para el riuon N. O. del sitio N. 6 y  
 de alli con la linea N. O. colindante con el sitio N. 6 al  
 lugar donde comenzo el comprhende Monte y cuatro  
 labores de tierra en superficie. El comprhende terreno  
 pertenece a la clase temporal en cuatro veintena  
 quinta partes lo q. debe de calificacion p. el  
 precio q. por el debe pagar al Estado segun el  
 art. 22 de Sta. ley y bajo las penas alli estableci-  
 das quedando advertido que dentro de un año  
 debe establecer proponeas permanentes en cada  
 angulo del terreno y que debe probarlo y cultivar  
 lo de conformidad con lo prevenido p. la ley.

Por tanto, usando de las facultades q. me  
 son concedidas p. la propia ley e instancia  
 conij. espido el presente instanc. y mando q. se  
 saque testimonio de el y se entregue al instanc.  
 para q. posea y disfrute el terreno el instanc.

Sello 3.<sup>o</sup> Dos reales

294

Habilitado p.<sup>a</sup> el Est.<sup>o</sup> de Coahuila y Texas p.<sup>a</sup> el año de 1835  
Avenida 


Storer 

Hereditarios y sucesores o quien de él o de ellos  
causa a derecho hubiere.

El dado en la Villa de Victoria a 14 de  
Julio de 1835.

Guillermo N. Steele  


S. Asst.  
Manuel Valdes Fierro  


S. Asst.  
Elijah L. Robertson  


John S. Fisher

John S. Fisher  
of the County of ... State of ...

Know all men by these presents that the said John S. Fisher for and in full consideration of the sum of ... Dollars to him in hand paid by ... the receipt of which is hereby acknowledged have granted sold conveyed and confirmed with full power of attorney to the said ...

And for  
One League }  
of Land }  
on the }  
Prasco } Fisher  
River }  
4 July 96